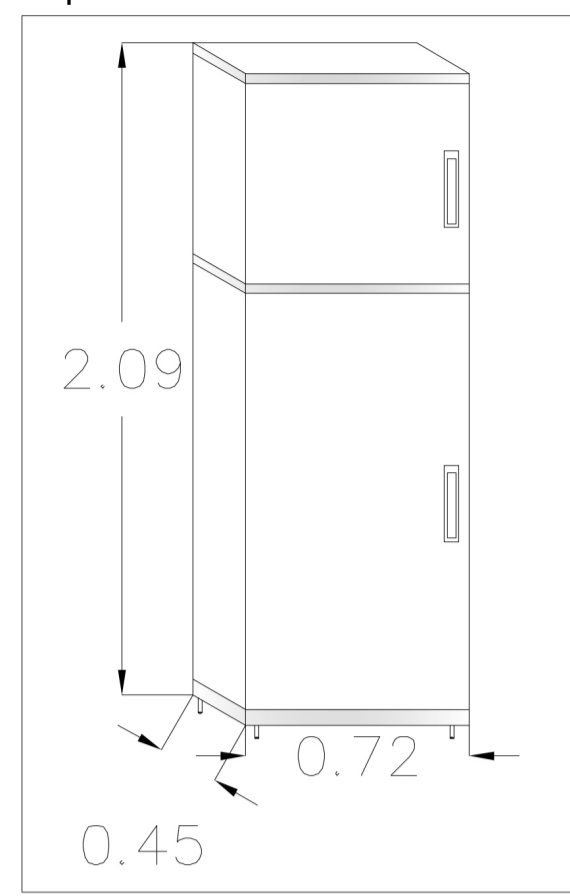
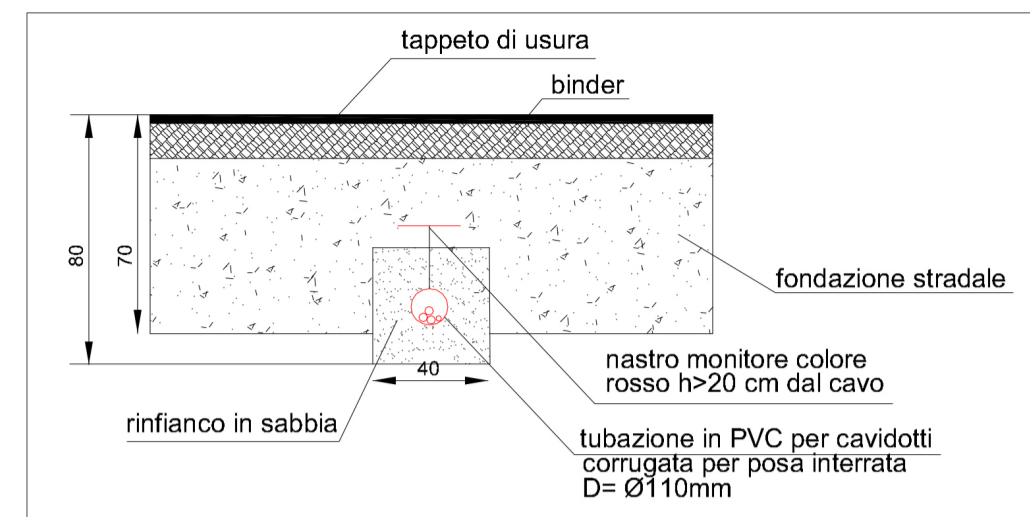


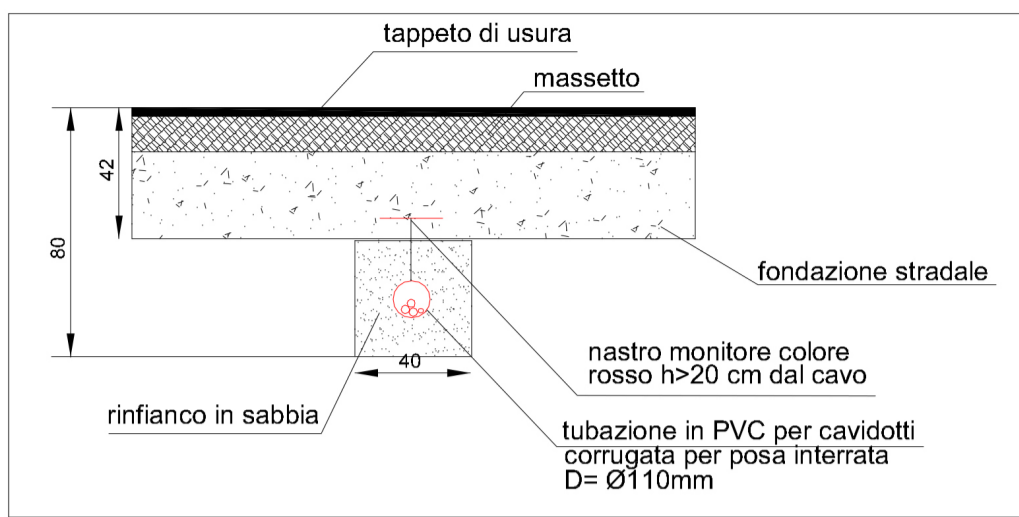
PARTICOLARE B: armadio per quadro elettrico SCALA 1.25



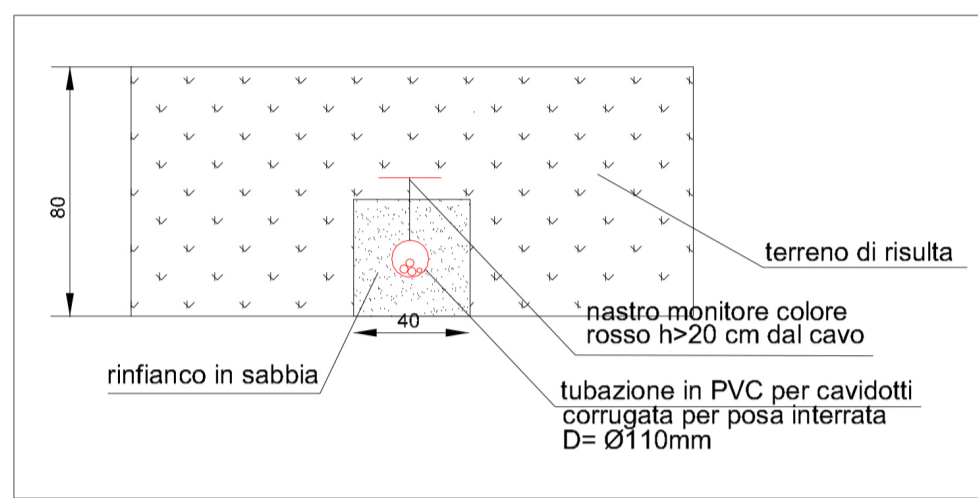
PARTICOLARE C - VIA GIORDANO - SCALA 1.25
Cavidotto interrato in sede stradale



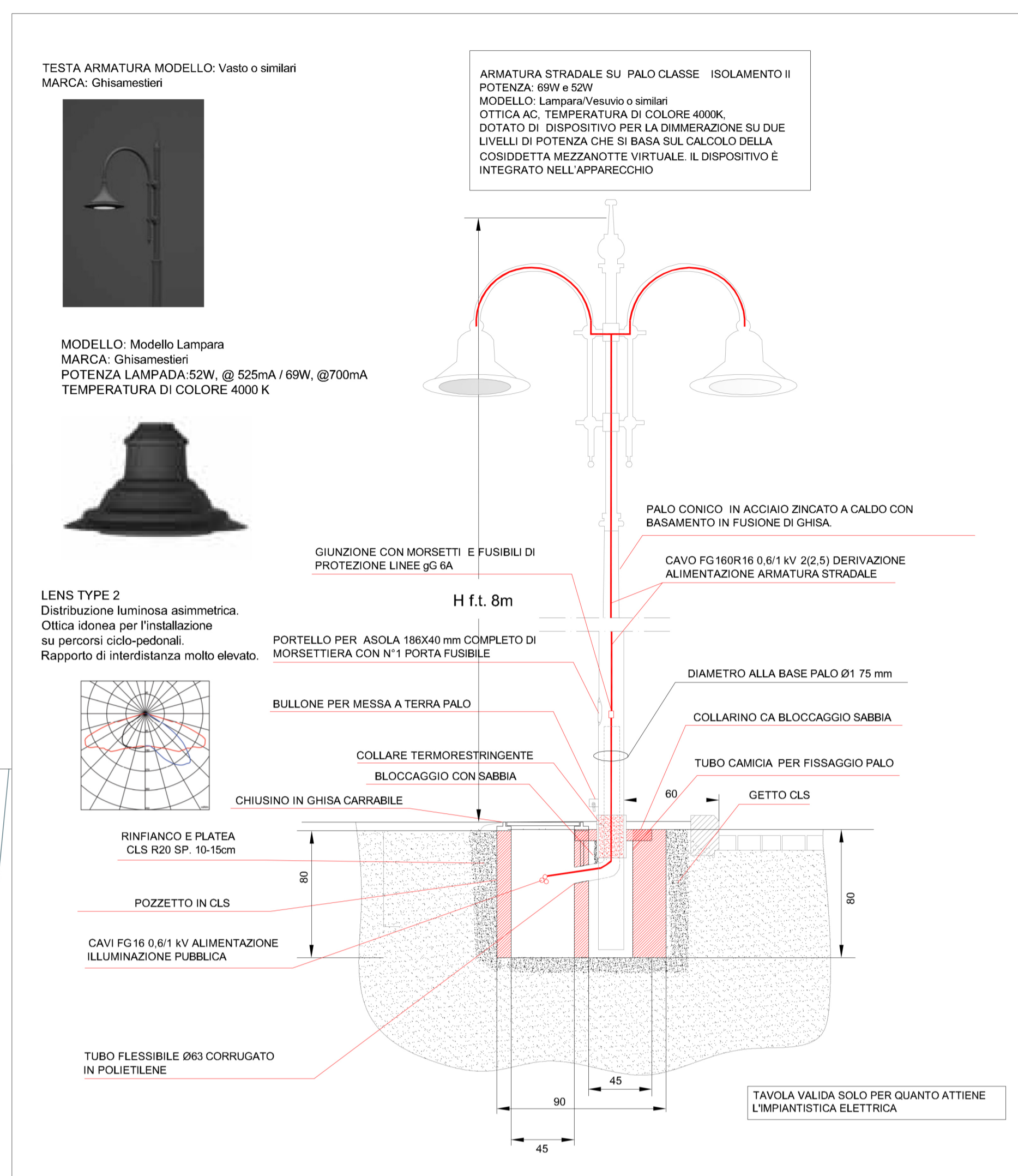
PARTICOLARE D - VIA GIORDANO - SCALA 1.25
Cavidotto interrato marciapiede



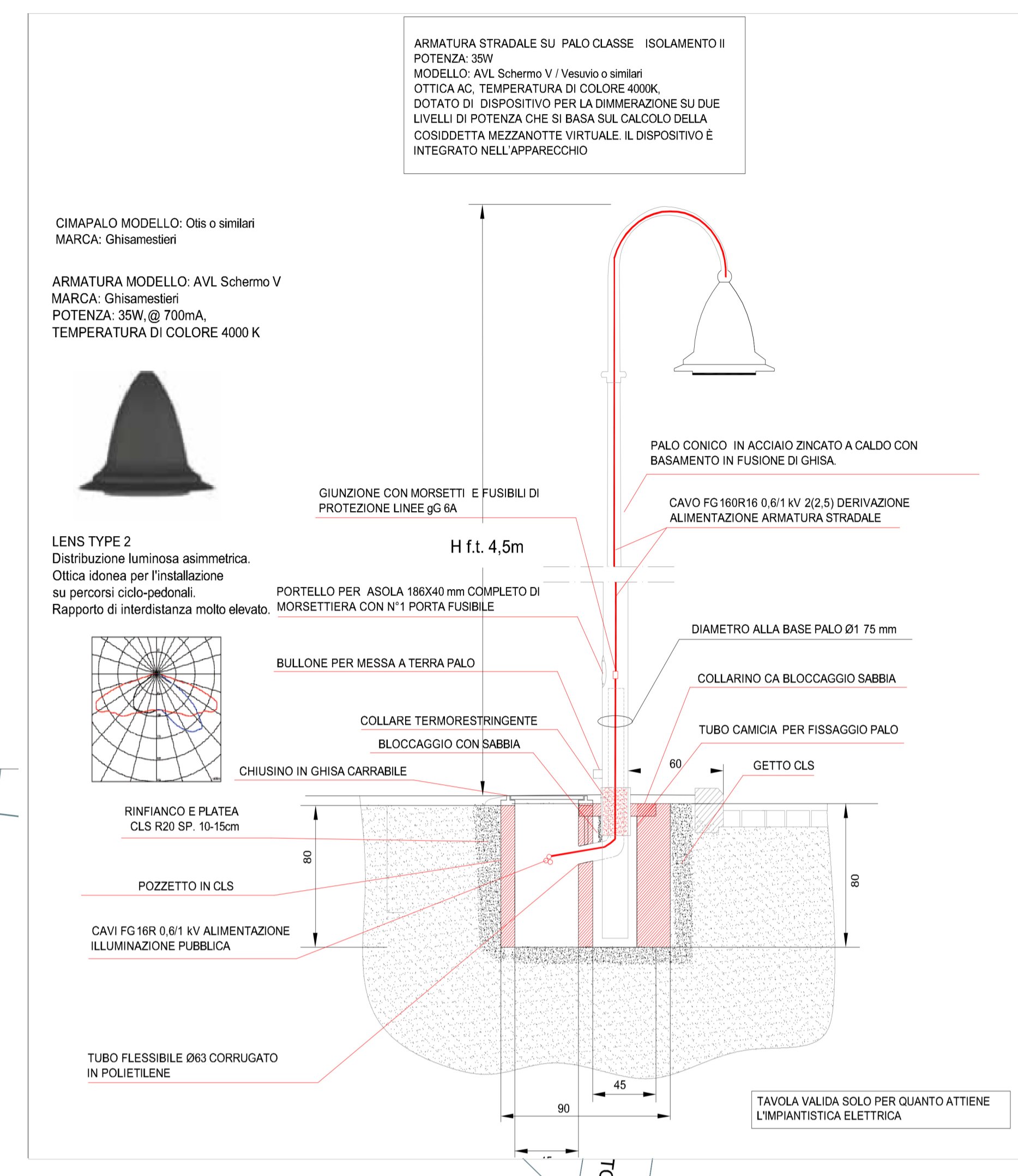
PARTICOLARE E - SCALA 1.25
Cavidotto interrato aree a verde



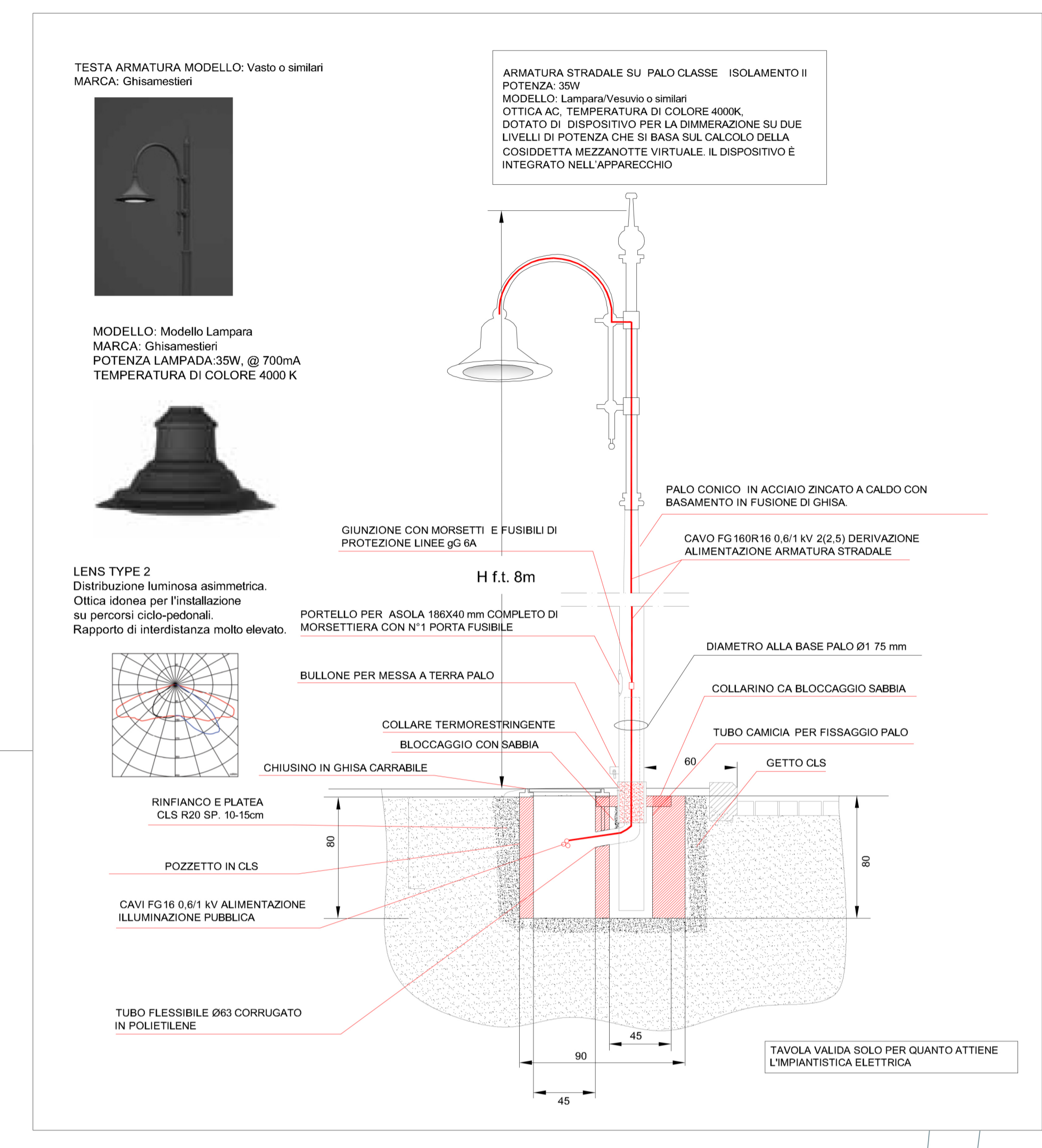
PARTICOLARE A1: armatura stradale a doppio braccio LAMPARA LED - SCALA 1.25



PARTICOLARE A2: armatura stradale a braccio singolo LAMPARA LED - SCALA 1.25

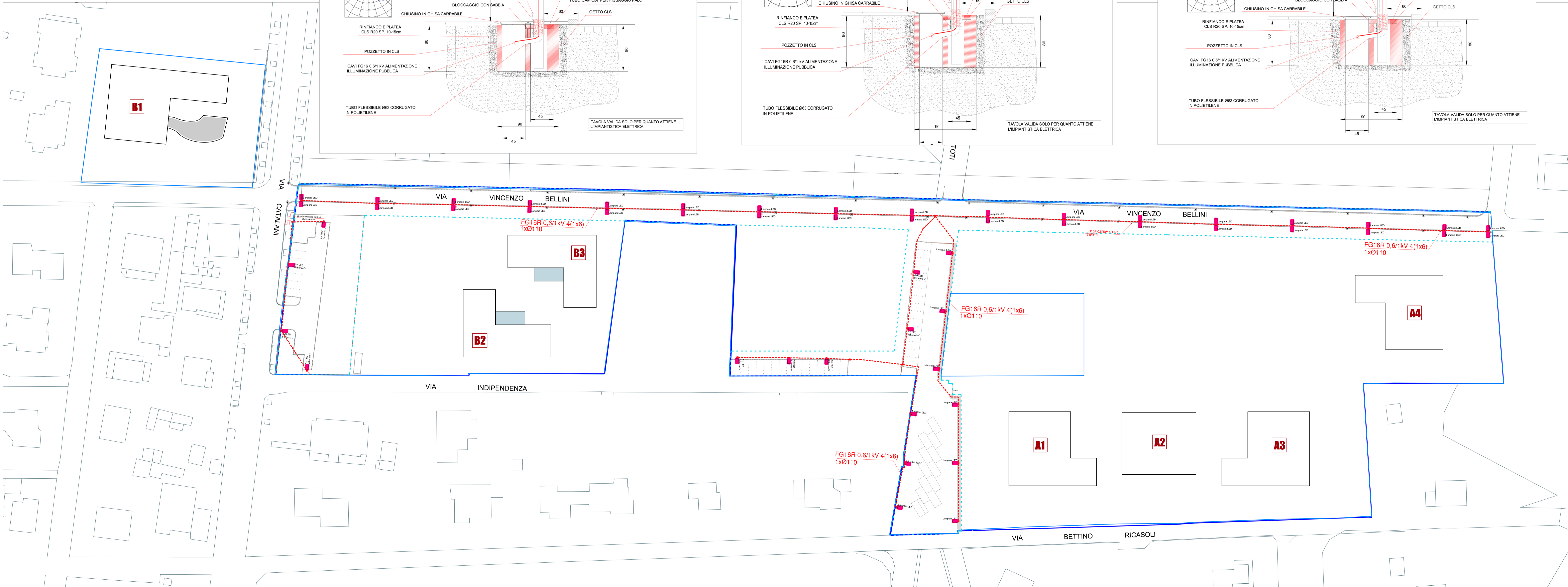


PARTICOLARE A3: armatura stradale a braccio singolo tipo Av1 LED SchermoV - SCALA 1.25



LEGENDA

	Perimetro comparto
	Aree da cedere al Comune
	Piinto 100x100x100 in cemento prefabbricato con pozzetto 40x40x60cm in ghisa carrabile
	Pozzetto in cemento prefabbricato 40x40x60cm con chiusino in ghisa carrabile dispenser di terra
	Tubazione in polietilene corrugata flessibile interrata a parete doppia rinfiancata in sabbia per alimentazione illuminazione pubblica, con indicazione numero tubazioni e dimensioni
	Palo e corpo illuminante-Tipo e modello in piante (PARTICOLARE A-A'-A'')
	Quadro elettrico di comando e protezione (PARTICOLARE B)
	Fornitura di energia e contatore di misura



planimetria generale scala 1: 500

COMUNE DI PIETRASANTA
Piano Attuativo EK COMPARTO 51- Tonfano

PROPRIETA'
CONSORZIO COMPARTO S1
Comune di Pietrasanta

STUDIO PUCCI ASSOCIATI
PROGETTO E COORDINAMENTO GENERALE PA.
STUDIO PUCCI ASSOCIATI
arch. Enrico PARDUCCI
arch. Marco BETTINI

Collaboratore (elab. grafica)
ing. Francesca FASCIONE

CSQ

PROGETTO OPERE PUBBLICHE
Studio Tecnico ing. Massimo CECCARINI

terre

QUADRO VALUTATIVO PRELIMINARE E CONFORMITA' PAESAGGISTICA
Soc. Terre.it S.r.l. (Spin Off di UNICAM)
arch. Fabrizio CINGUINI
arch. Michela BIAGI
dott. Paolo PERNA

Collaboratori (elab. grafica)
arch. Marcella CHIAVACCINI
ing. Sara DI RITA

STATO DI PROGETTO

OPERE DI URBANIZZAZIONE
ESTENSIONE SOTTOSERVIZI
PUBBLICA ILLUMINAZIONE
planimetria generale scala 1:500
sezioni scala 1:25

5.4

RILIEVO STRUMENTALI E TOPOGRAFICI
geom. Alessio MAZZETTI

INDAGINI GEOLOGICO-TECNICHE
Geoetica
geo. Vanessa GRECO

STUDIO FORESTALE
Città Futura sc
dott. Claudio LORENZONI
per. agr. Stefano STRANIERI