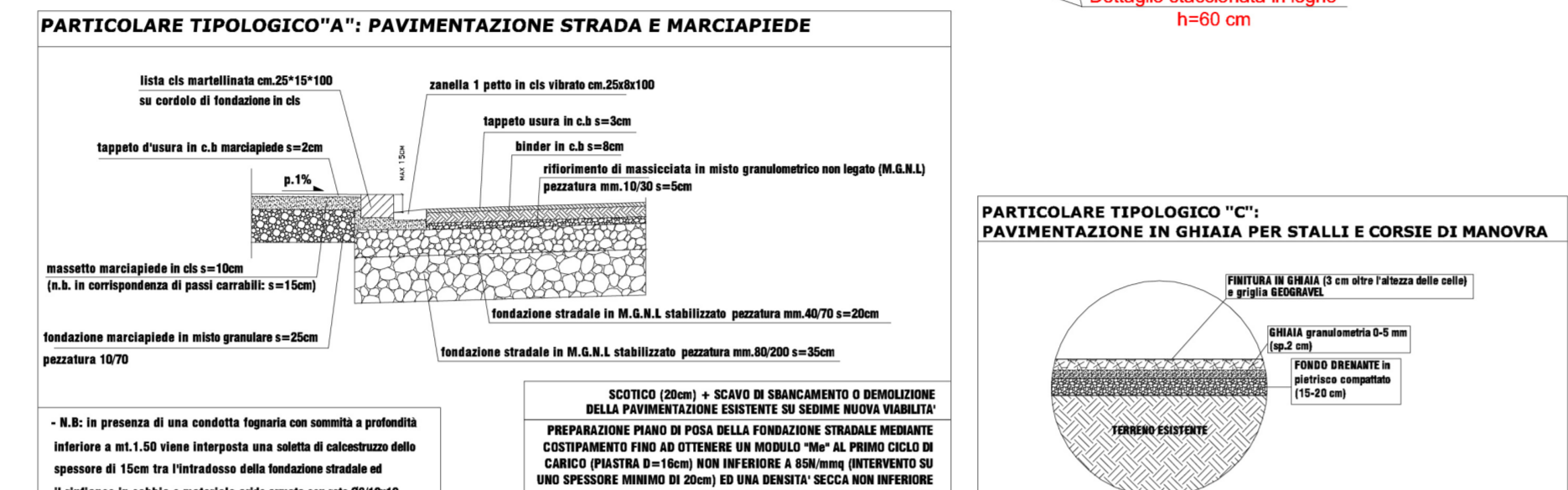



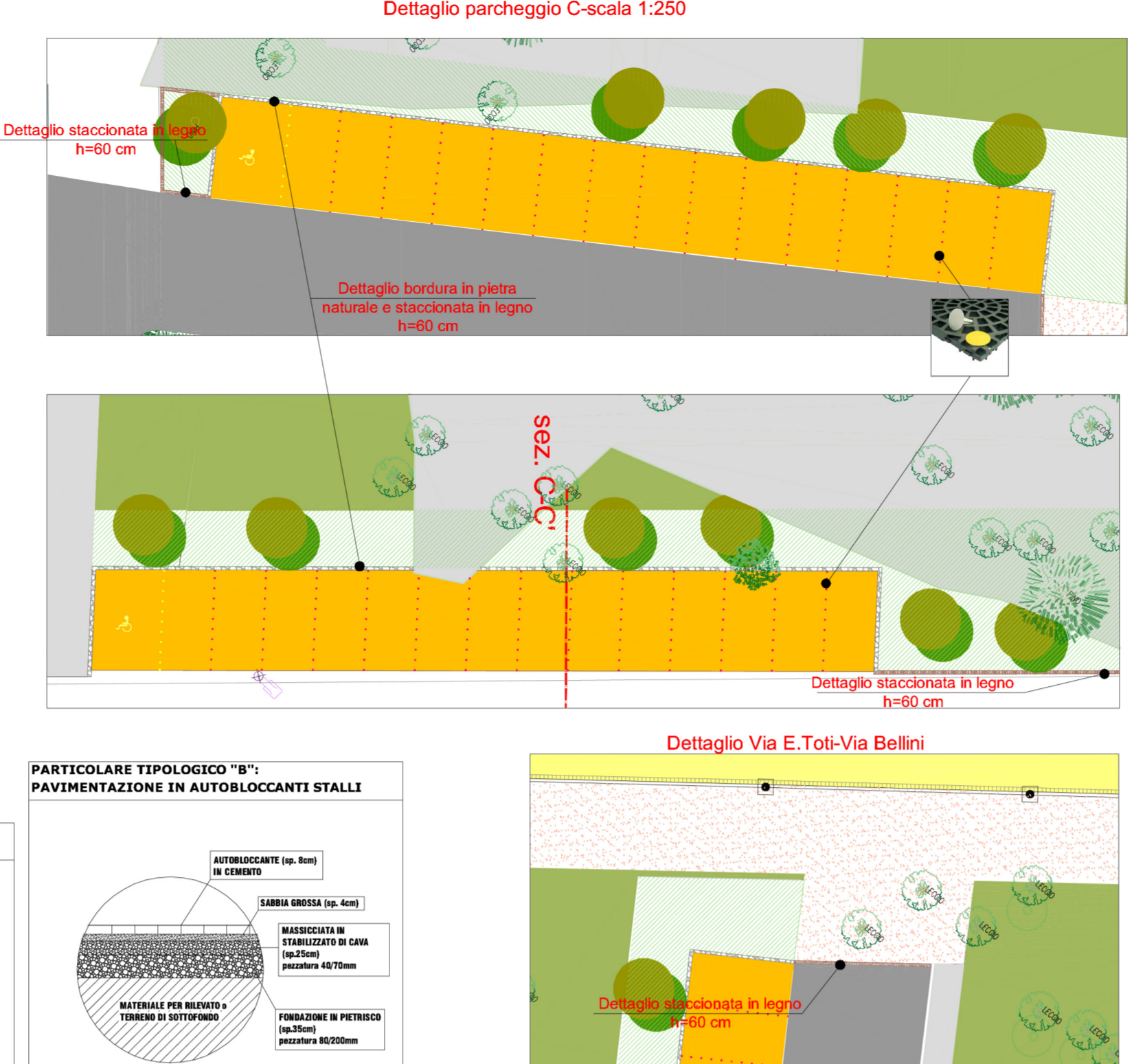
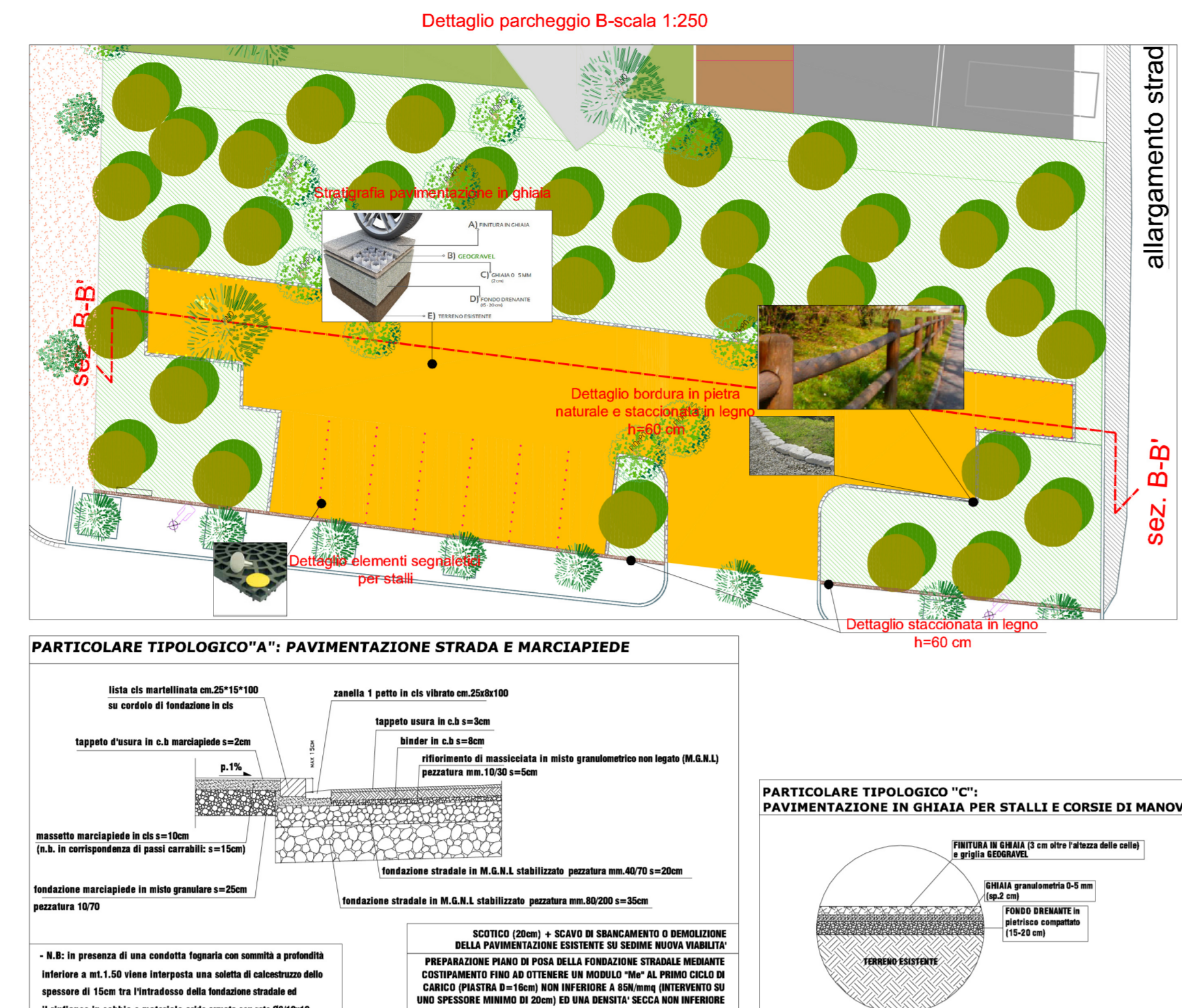
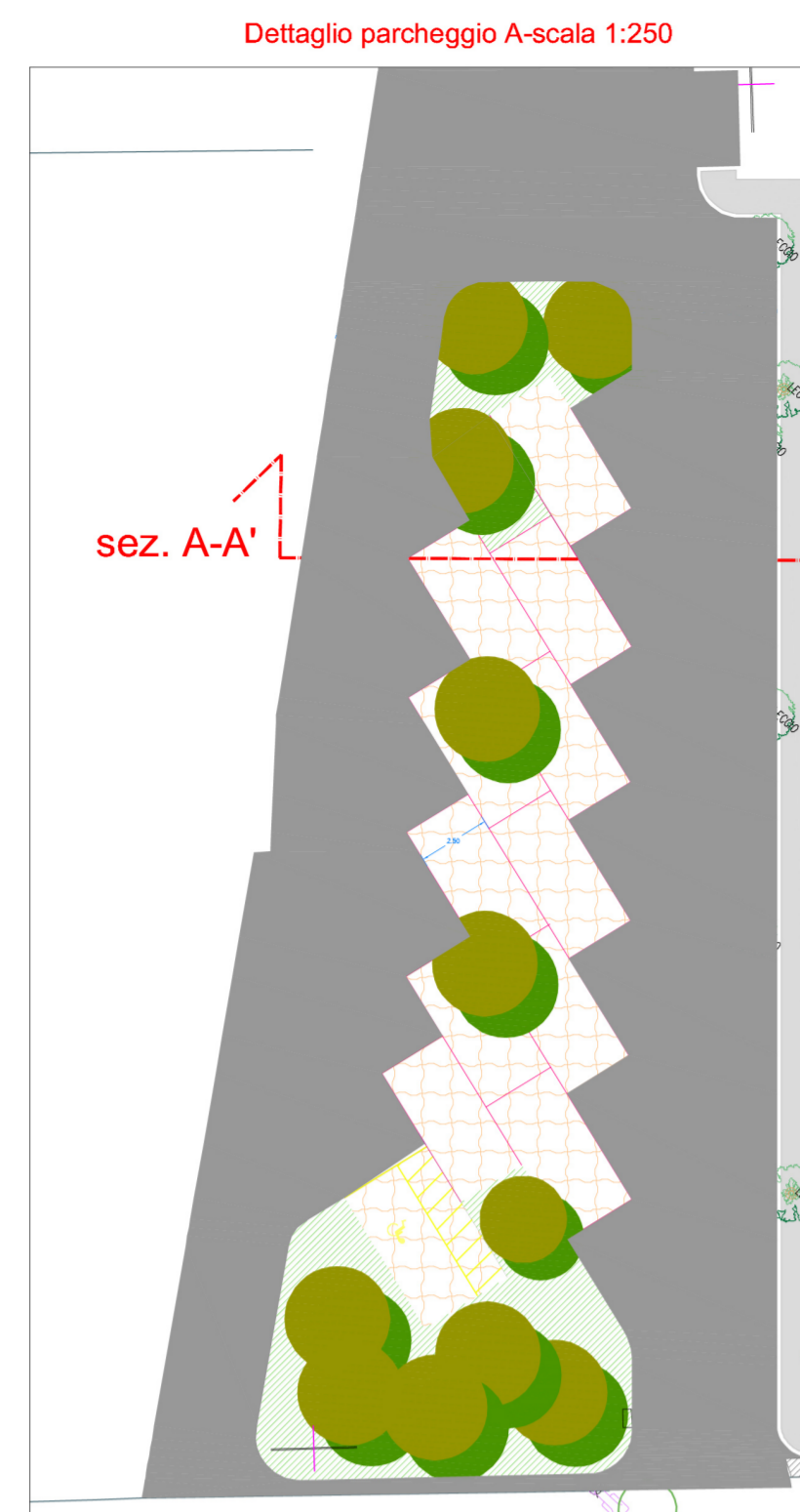


- LEGENDA**
- stalli parcheggi in autobloccanti
 - conglomerato bituminoso
 - area a parcheggio in ghiaia e GEOGRAVEL
 - fascia a verde
 - stalli non oggetto delle opere di urbanizzazione
 - area boscata in ripristino (nell'area degli standard parcheggi pubblici)
 - individui arborei persistenti (nell'area degli standard parcheggi pubblici)
 - sistemazione via Bellini (in terra stabilizzata)
 - area a verde eventualmente attrezzata per lo svago
 - stacconata in legno
 - bordura in pietre naturali e staccconata in legno
 - perimetrazione comparto
 - aree da cedere al Comune
 - segnaletica orizzontale parcheggi in autobloccanti



COMUNE DI PIETRASANTA
Piano Attuativo EX COMPARTO 51 - Tonfano

PROPRIETA'
CONSORZIO COMPARTO 51
Comune di Pietrasanta

STUDIO PUCCI ASSOCIATI
PROGETTO E COORDINAMENTO GENERALE PA.
STUDIO PUCCI ASSOCIATI
arch. Enrico PARDUCCI
arch. Marco BETTINI

Collaboratore (elab. grafica)
ing. Francesca FASCIONE

CSQ
PROGETTO OPERE PUBBLICHE
Studio Tecnico ing. Massimo CECCARINI

terre
QUADRO VALUTATIVO PRELIMINARE
E CONFORMITA' PAESAGGISTICA
Soc. Terre.it S.r.l. (Spin Off di UNICAM)
arch. Fabrizio CINQUINI
arch. Michela BIAGI
dott. Paolo PERNA

Collaboratori (elab. grafica)
arch. Marcella CHIAVACCINI
ing. Sara DI RITA

STATO DI PROGETTO
OPERE DI URBANIZZAZIONE
planimetria generale scala 1:500
sezioni scala 1:100

RILIEVO STRUMENTALE E TOPOGRAFICO
geom. Alessio MAZZETTI

INDAGINI GEOLOGICO-TECNICHE
Geoethica
geo. Vanessa GRECO

STUDIO FORESTALE
Citta Futura sc.
dott. Claudio LORENZONI
per. agr. Stefano STRANIERI