



Sindaco
Domenico Lombardi

Assessore
Rossano Forassiepi

Assessore
Daniela Ferrieri

Dirigente
Arch. Manuela Riccomini

Oggetto: Piano per le alienazioni e valorizzazione del patrimonio comunale anno 2012 - Variazione N.1 - APPROVAZIONE e contestuale adozione di variante ai sensi dell'art. 6 della L.R. 8/2012.

Progetto Urbanistico: Arch. Eugenia Bonatti

Collaboratori : Benedetti Laura
Natucci Ilaria
Nespolo Luca
Petrucci Antonella
Sacchelli Ilaria

Lotto di terreno edificabile all'interno del "Comparto 78"

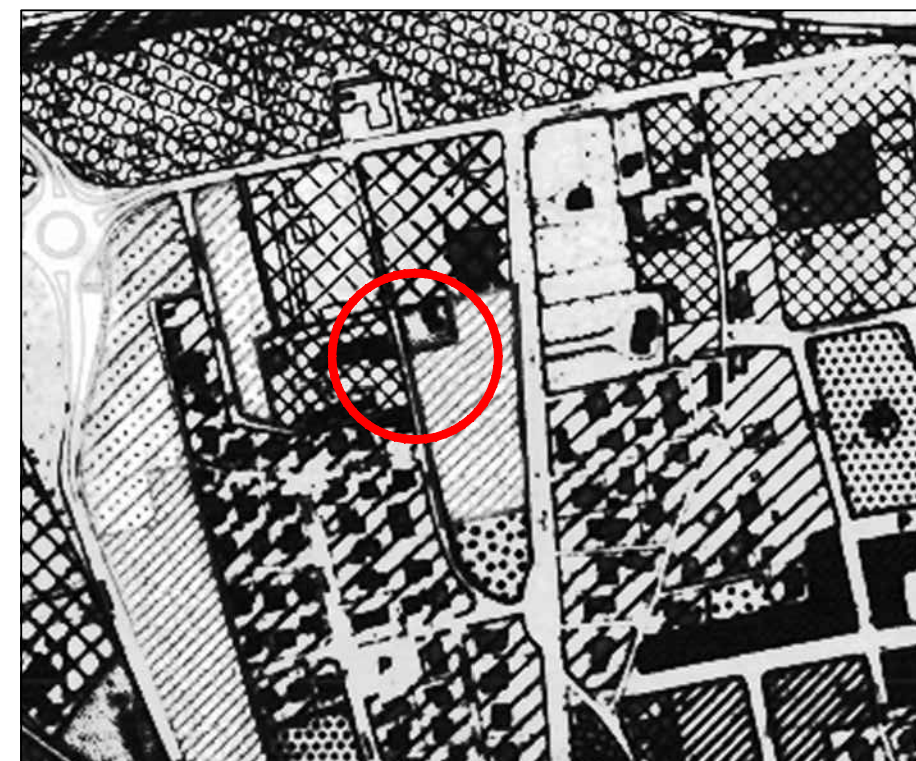
ESTRATTI PRGO - STATO VIGENTE
- STATO MODIFICATO **Scale 1:5000 - 1:2000**

TAV. 4

Giugno 2012

STATO VIGENTE

Estratto di P.R.G.C.
Tav. 7/2 Scala 1:5000



ZONE DI ESPANSIONE


ZONE C2 DEFINITE DA IMPIANTO LOTTIZZATIVO

ZONE A PREVALENTE DESTINAZIONE AGRICOLA E FORESTALE

ZONE E6 CASE COLONICHE CON AREE DI PERTINENZA AGRICOLA INTERNE AL TESSUTO URBANO

STATO MODIFICATO

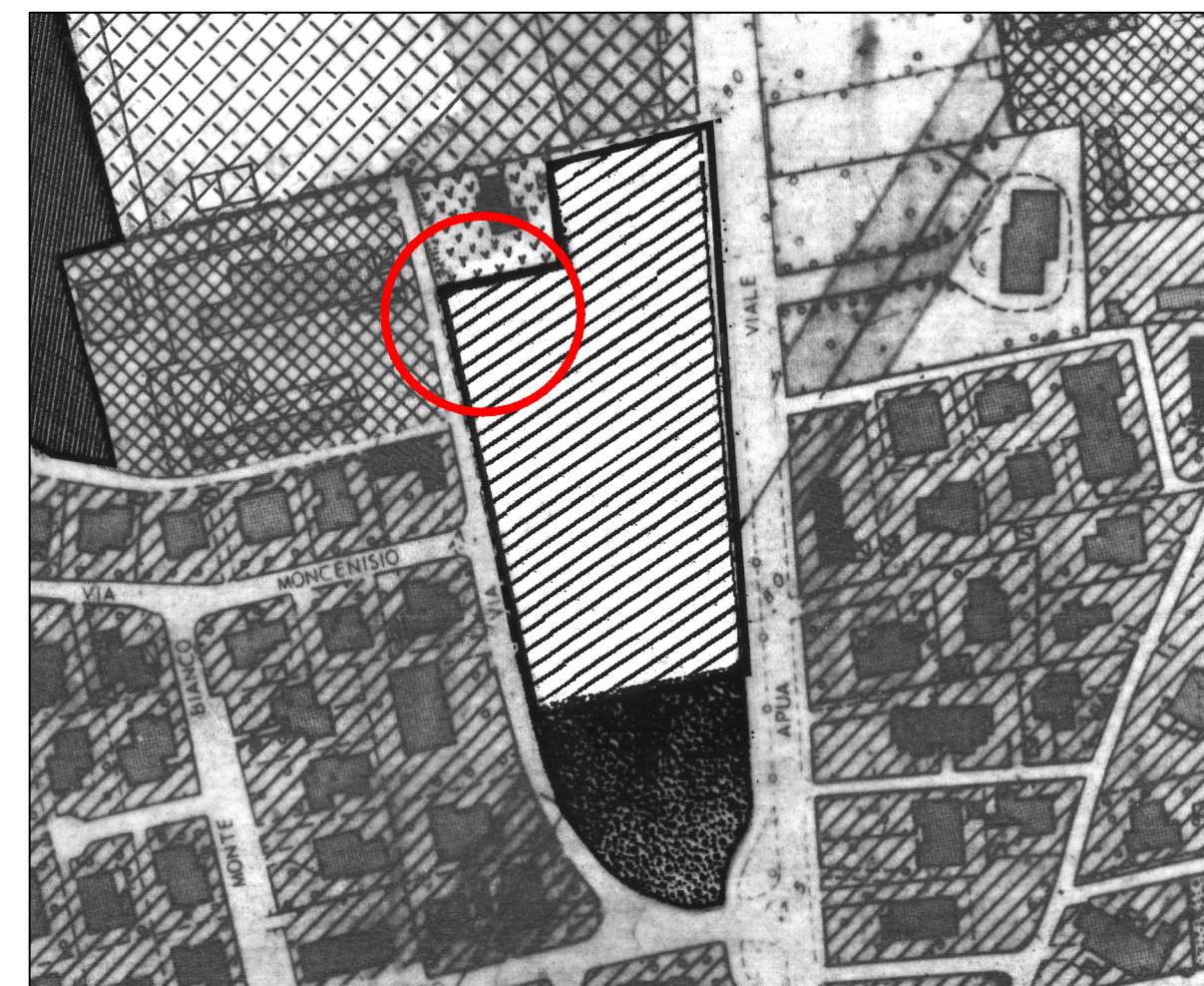
Estratto di P.R.G.C.
Tav. 7/2 Scala 1:5000



ZONE RESIDENZIALI EDIFICATE DI COMPLETAMENTO

ZONE B2.1 DI COMPLETAMENTO

Estratto di P.R.G.C.
Tav. 10/1 Scala 1:2000




PROGETTI DI SUDDIVISIONE FONDIARIA AD EDIFICAZIONE DISCONTINUA

LOTTE RESIDENZIALI (DI TIPO C2)

ZONE RESIDENZIALI EDIFICATE E DI COMPLETAMENTO

ZONE E6 CASE COLONICHE CON AREE DI PERTINENZA AGRICOLA INTERNE AL TESSUTO URBANO

Estratto di P.R.G.C.
Tav. 10/1 Scala 1:2000

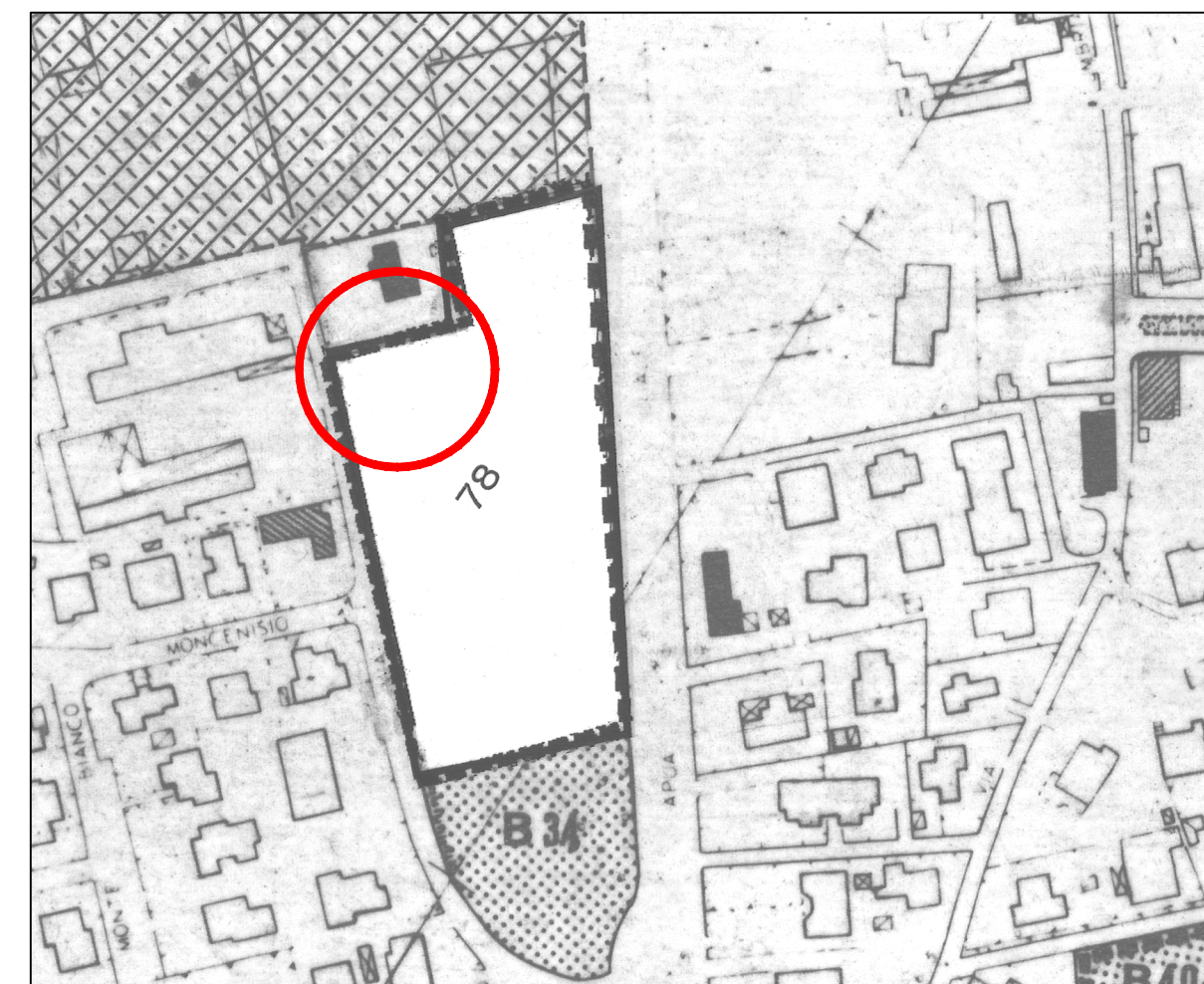


ZONE RESIDENZIALI EDIFICATE DI COMPLETAMENTO

ZONE B2.1 DI COMPLETAMENTO

LOTTO DI TERRENO EDIFICABILE ALL'INTERNO DEL COMPARTO 78 INSERITO NEL PIANO DELLE VALORIZZAZIONI IMMOBILIARI DI CUI ALLA L.R. 8/2012

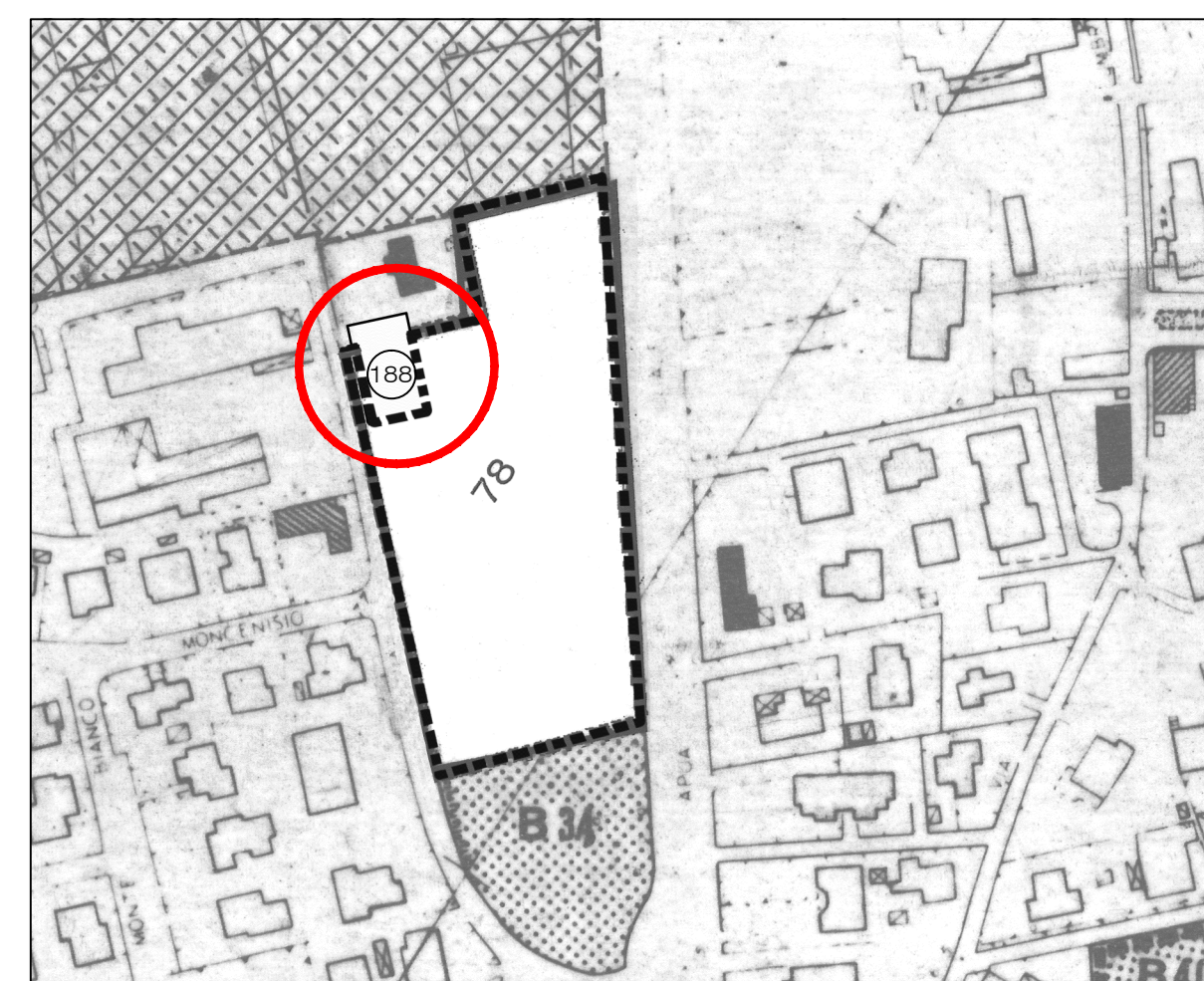
Estratto di P.R.G.C.
Tav. 11/1 Scala 1:2000



INDIVIDUAZIONE DEL TIPO DI INTERVENTO

1/1D COMPARTO URBANISTICO

Estratto di P.R.G.C.
Tav. 11/1 Scala 1:2000



INDIVIDUAZIONE DEL TIPO DI INTERVENTO

1/1D COMPARTO URBANISTICO

3 LOTTI RESIDENZIALI ALL'INTERNO DELLE ZONE B