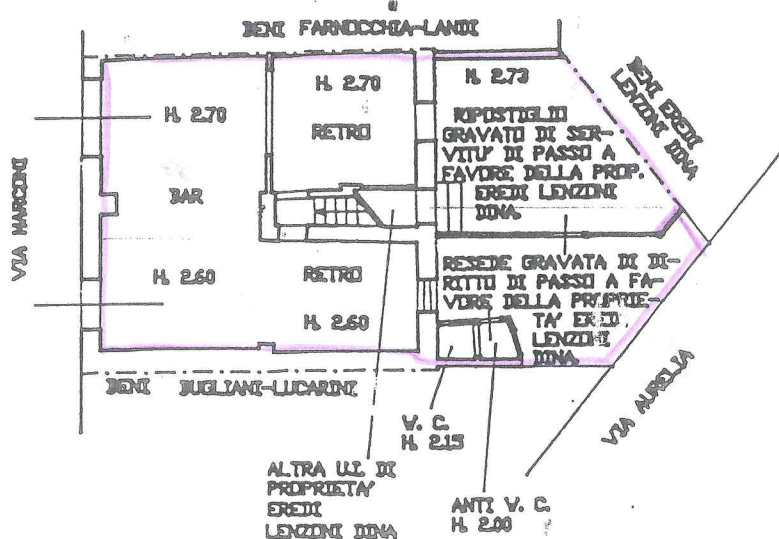


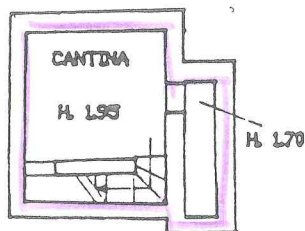


Planimetria di u.i.u. in Comune di PIETRASANTA ..... via MARCONI ..... civ. ....

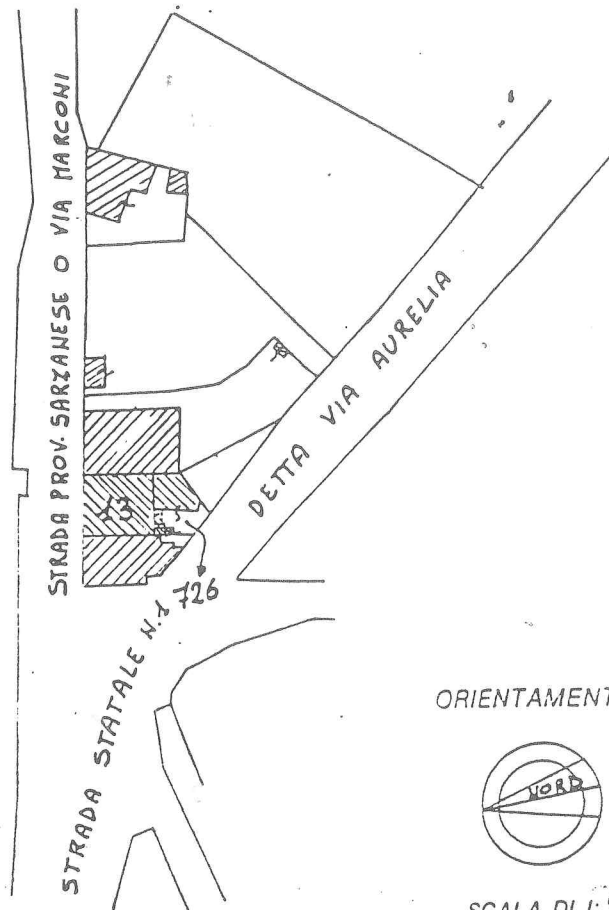


UBICAZIONE  
PLANIMETRICA  
FOGLIO 15  
MAPPALE 13 SUB. 1 E 726  
SCALA 1:1000

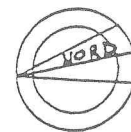
PIANO TERRA



PIANO INTERRATO



ORIENTAMENTO



SCALA DI 1:200

Dichiarazione di N.C. ☐  
 Denuncia di variazione ☒

Compilata dal GEOM. MARCELLO FARDINI  
(Titolo, cognome e nome)

Iscritto all'albo dei GEOMETRI

della provincia di LUCCA

data 05/02/1996 Firma [Firma]

RISERVATO ALL'UFFICIO

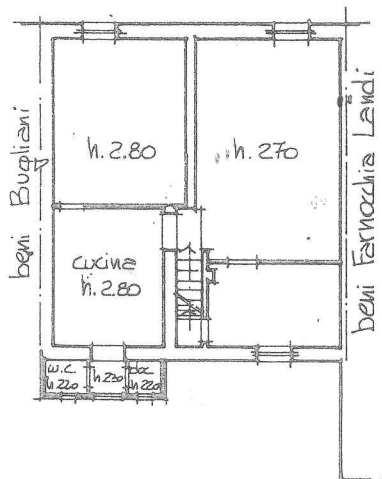
Identificativi catastali

15  
13 sub. 1  
726

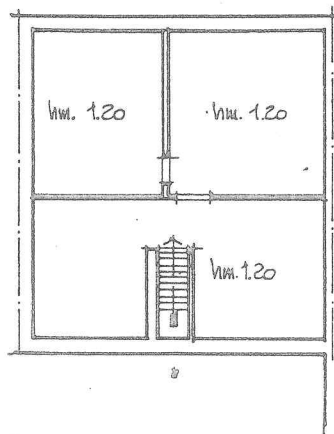




Planimetria di u.i.u. in Comune di Pietrasanta via Aurelia civ. ....



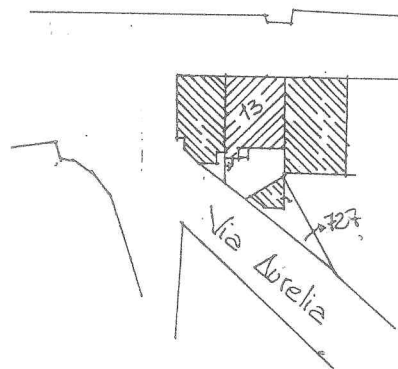
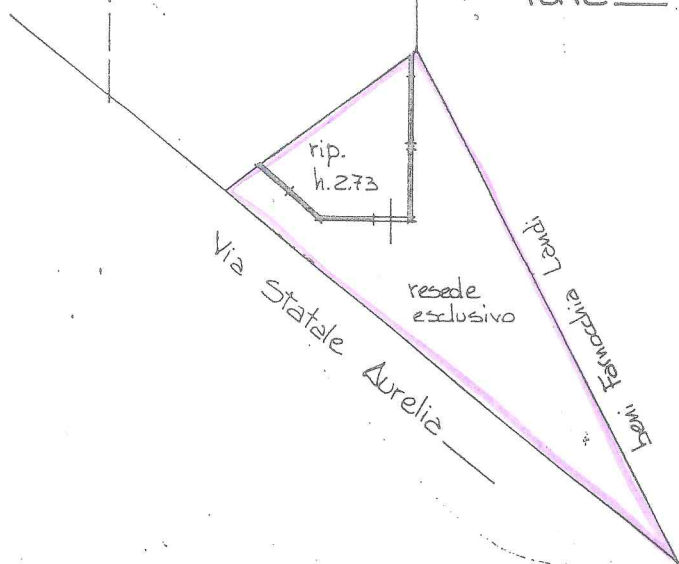
piano primo



piano soffitte

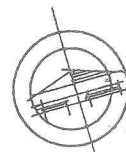


piano terra



estratto di mappa  
F. 15 mapp. 13 e 727  
sviluppo Δ Pontestada  
rapp. 1:1000

ORIENTAMENTO



SCALA DI 1:200

Dichiarazione di N.C. ☐  
Denuncia di variazione ☒

Identificativi catastali  
F. 15  
n. 13 sub. 2  
727

Compilata dal Geometra Speroni  
(Titolo, cognome e nome)  
Bruno

Iscritto all'albo dei Geometri  
della provincia di Lucca  
data 01.02.1995 Firma Bruno Speroni



RISERVATO ALL'UFFICIO