

Legenda
Vulnerabilità Visiva del territorio


Molto Alta
 Media
 Basso
 Nulla

Elaborazione da: Carta di Intervisibilità ponderata delle reti di fruizione paesaggistica



(...) la valutazione di visibilità teorica misura la probabilità di ciascuna porzione del suolo regionale di entrare con un ruolo significativo nei quadri visivi di un osservatore che percorra il territorio. Essa quindi può contribuire a misurare l'impatto delle trasformazioni territoriali sulle "immagini" della Toscana caratteristiche di diverse forme di fruizione/contemplazione del paesaggio.

(Rif. Piano di Indirizzo Territoriale con Valenza di Piano Paesaggistico, Della Cons. Reg. n. 37, del 27/3/2015, Elaborato "Visibilità e caratteri percettivi")

UTM Zona 33N
 Proiezione ai margini: 1593015,553 - 4874258,101 - 1602822,174 - 48622528,44 (Metri)
 Scopo mappa: Mappa topografica a media scala per il monitoraggio dell'edificato a livello paesaggistico.
 Last Revised: Dicembre 2019
 Area Geografica: Emisfero N- 6°E to 12°E



Fonte Dati CTR 1:2000 Regione Toscana

COMUNE DI PIETRASANTA
 Provincia di Lucca

SINDACO CON DELEGHE ALL'URBANISTICA
Alberto Stefano Giovannetti


RESPONSABILE UNICO DEL PROCEDIMENTO
Lucia Fiosi Chelli

UFFICIO PIANIFICAZIONE URBANISTICA
Eugenia Bonatti - responsabile
Laura Benedetti



Piano del Colore e Restauro del Paesaggio Urbano

ELABORAZIONE
Irene Centauro



CONSULENTI
David Fastelli - Giuseppe Alberto Centauro

T03-QC

**VULNERABILITÀ VISIVA
 DEL TERRITORIO COMUNALE DI PIETRASANTA**

NOVEMBRE 2021