LEGENDA

Classi di vulnerabilità

- BB — BASSISSIMA
- B — BASSA
- M — MEDIA
- M-A — MEDIO-ALTA
- A — ALTA
- E-A — ALTA-ELEVATA
- E — ELEVATA
- EE — ELEVATISSIMA

- aree di ricarica concentrata dell'acquifero
- aree con conducibilità > 1000 microsiemens (rilevamento Prof. Pranzini, settembre 1999)
- principali direttrici di flusso in acquiferi carbonatici

GRADO DI VULNERABILITA'	VULNERABILITA'	LIMITAZIONI E PRESCIZIONI
BB	BASSISSIMA	Nessuna limitazione
B	BASSA	
M	MEDIA	Alcune limitazioni. Piani attuativi ed interventi diretti concementi impianti e/o attività inquinanti rispettivamente approvabili ed abilitati solfanto se corredati della valutazione della vulnerabilità reale locale e dal progetto di opere volte alla mitigazione del rischio potenziale specifico, eventualmente necessarie
A	ALTA	
E	ELEVATA	Fortissime limitazioni. Non ammissibili, di norma, le trasformazioni comportanti impianti e/o attività potenzialmente molto inquinanti, quali impianti per la zootecnia di carattere industriale; impianti di ittiocoltura intensiva; manifatture potenzialmente a forte capacità di inquinamento; centrali termoelettriche; depositi a cielo aperto ed altri stoccaggi di materiali inquinanti idrovelocilabili.
EE	ELEVATISSIMA	Limitazioni e prescrizioni da osservare per cave, collettori fognari, strade di grande o media comunicazione, pascolo e stazzo di bestiame, colture utilizzanti pesticidi, diserbanti e fertilizzanti.

Quando un'area è individuata con un grado di vulnerabilità definito da due lettere (es. E-A) si considera la vulnerabilità peggiore

comune di Pietrasanta
Città d'arte • Città nobile dal 1841

Provincia di Lucca
U.O. Progettazione Urbanistica e Grandi Opere

PIANO STRUTTURALE

ai sensi della Legge Regionale N° 5/95

Dott. Geologo Francesco Ceccarelli
Studio in Piazza Aranci n° 31, 54100 Massa
tel/fax 0585489493 - email fcgeo@tiscali.it

Collaboratrice
Dott.ssa Bruna Baldi
brunabaldi@inwind.it

Indagini eseguite in ottemperanza alle:

Deliberazione n. 94/85 del Consiglio Regionale della Toscana (*"Direttiva sulle indagini geologico-tecniche di supporto alla pianificazione urbanistica"*);

Deliberazione Regionale n° 230 del 21 giugno 1994 (*"Provvedimenti sul rischio idraulico ai sensi degli artt. 3 e 4 della L.R. 74/84 "Adozione di prescrizioni e vincoli. Approvazione di direttive"*);

Norme del PTC della Provincia di Lucca delibera di C.P. n.189 del 13/01/2000 - pubblicato sul B.U.R.T. n° 4 del 24/01/2001

Norme del P.I.T. Deliberazione 25 gennaio 2000, n° 12 Approvazione del Piano di Indirizzo Territoriale - Art. 7 L.R. 16 gennaio 1995, n° 5 (Bollettino Ufficiale della Regione Toscana n° 10 del 08/03/2000)

Indagini preliminari conoscitive: Quadro geologico, idrogeologico e geomorfologico

APPROVAZIONE
con delibera n° 34
del 18 luglio 2008

Oggetto: Carta della Vulnerabilità dell'acquifero all'inquinamento

Tav. **14t** **Scala 1:10000**
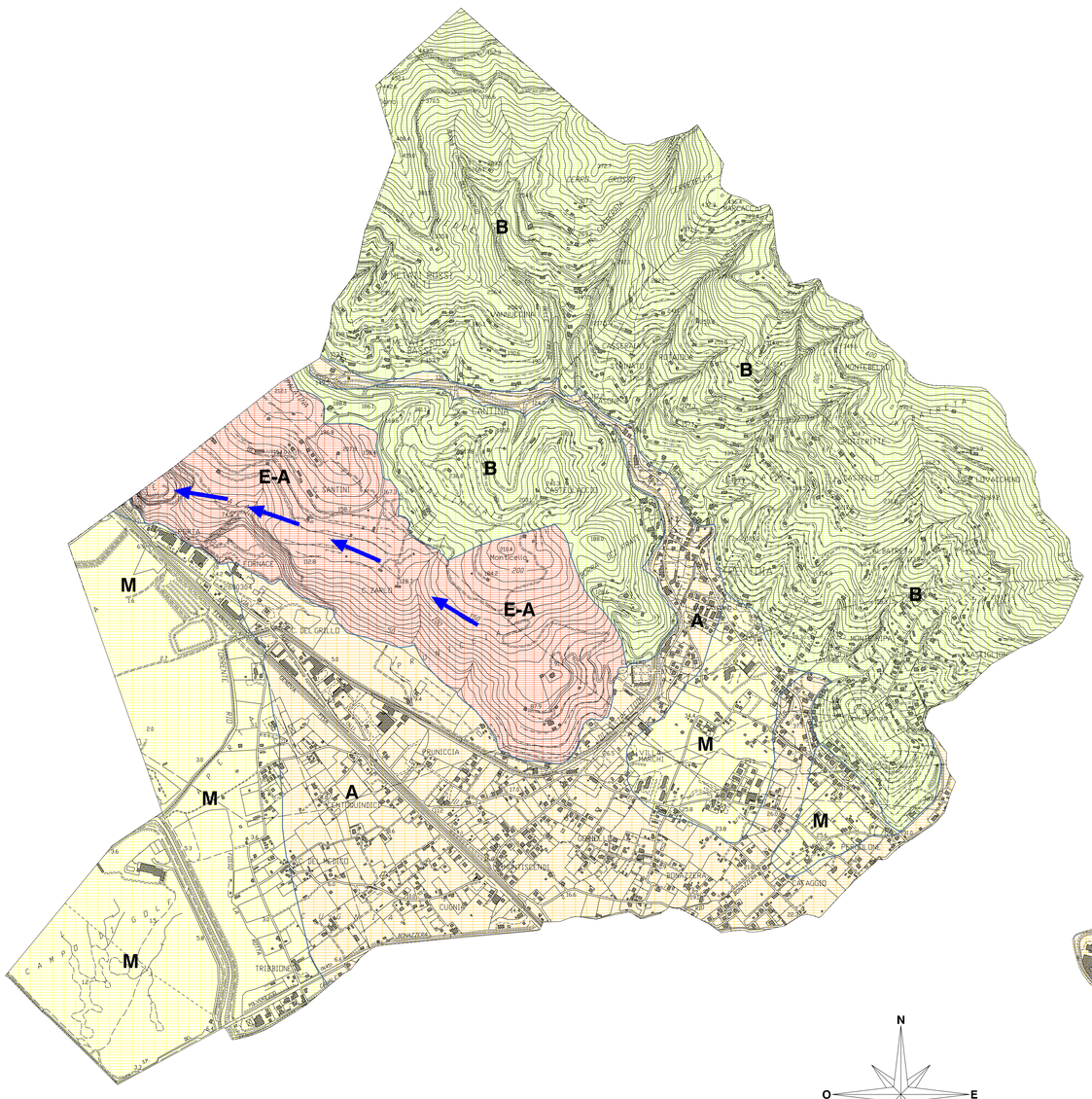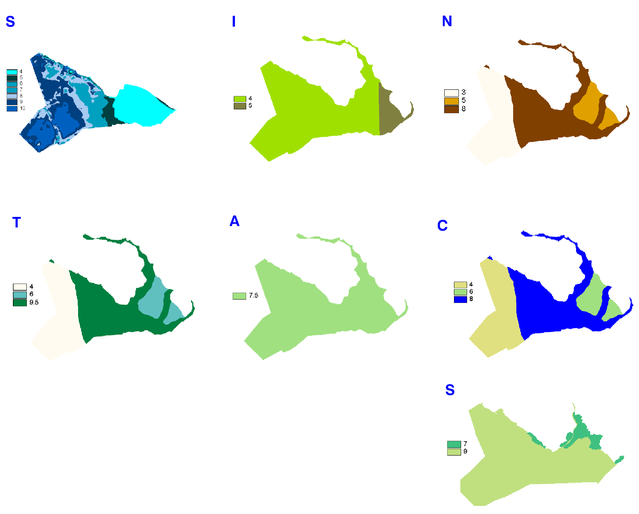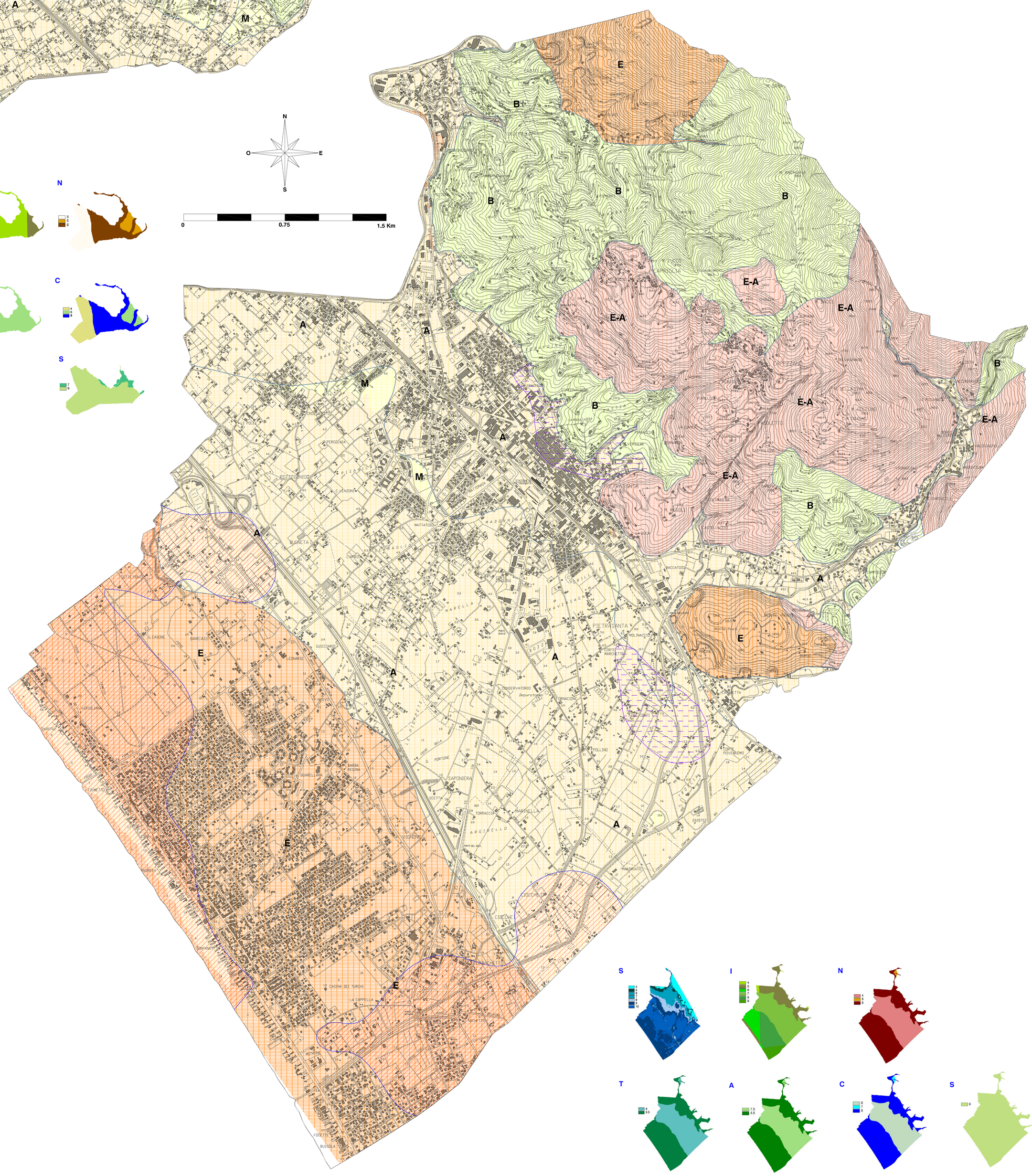
Indagini chiuse al dicembre 2003